



Parc national
de La Réunion

Interventions ponctuelles Guide des sorties pour les enseignants

2026 - 2027



Sommaire

Ce guide a pour vocation de vous aider à construire votre projet pédagogique avec le Parc national de La Réunion. Il vous présente l'ensemble des sites de sorties natures accessibles à la journée. Les sites sont répartis par secteur : nord, ouest, sud, est. Vous y retrouverez les informations pratiques ainsi que les thématiques possibles mais non exhaustives à aborder avec l'intervenant.

Pour profiter au mieux de la journée en extérieur et que les élèves puissent avoir une expérience complète de pleine nature, favoriser des destinations à proximité raisonnable de votre établissement compte tenu des délais de route.

Pour compléter votre sélection en choisissant l'intervenant en fonction du site, vous pouvez utiliser la cartographie des sites présents sur le site internet du Parc national de La Réunion.



1 Découvertes des différents milieux de l'île de La Réunion ——— 4

2 Présentation des lieux de sorties

- Secteur Nord ——— 8
- Secteur Ouest ——— 10
- Secteur Sud ——— 14
- Secteur Est ——— 23

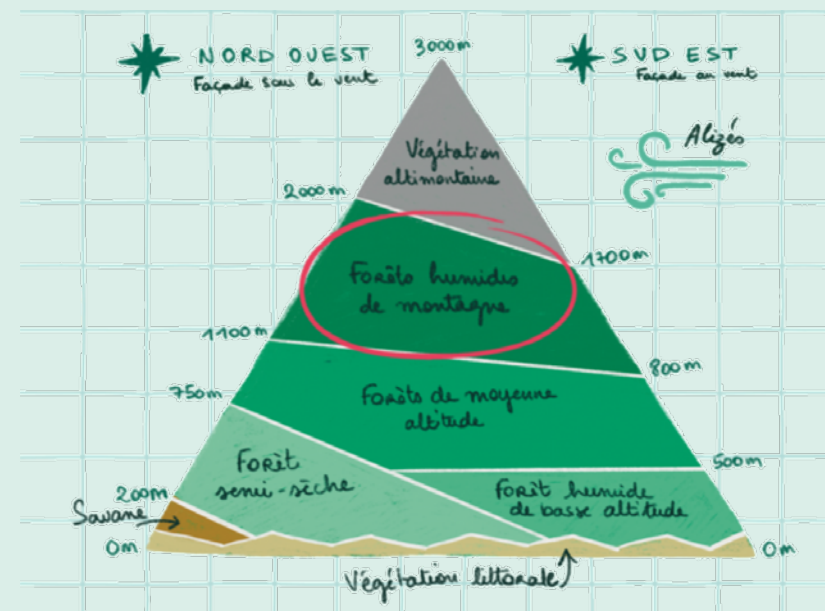
3 Présentation des Intervenants Relais

- Anoumêm Sêm ——— 30
- AR Rando 974 ——— 32
- Austral Altitude ——— 34
- Bureau Montagne Réunion ——— 36
- Découvertes en Terres signées ——— 38
- La Forêt du Rempart ——— 40
- Le jardin de la Vallée Heureuse ——— 42
- Les Ateliers Ti Case ——— 44
- Les Aventuriers ——— 46
- Racine Réunion ——— 48
- Randonnée pou nout'santé ——— 50
- RunXtreme ——— 52
- VER ——— 54

Découvertes des différents milieux de l'île de La Réunion

Il existe 7 grands types de milieux naturels à La Réunion, définis par les conditions météorologiques (pluie et température), l'altitude, l'exposition aux vents et la végétation.

Les caractéristiques physiques du sol (perméabilité, taille ou densité des matériaux) peuvent jouer localement un rôle dans la répartition de la végétation, particulièrement en haute altitude, sur le littoral, ainsi que dans le cas de formations végétales pionnières sur remparts ou éboulis par exemple.



Les sept étages de végétation selon Thérésien Cadet



● **Présentation
des lieux de sorties**

© Véronique Rochard | Parc national de La Réunion

Colorado

Sentier pédagogique et botanique :

les oiseaux forestiers, vestige de forêt semi-sèche, biodiversité, géologie et patrimoine culturel

Code : N1

Éligible à la dotation biodiversité : oui non

Saison : JAN FEV MAR AVR MAI JUN JUIL AOUI SEPT OCT NOV DEC

Niveau scolaire à partir du : CP

Milieu selon Thérésien cadet : forêt de moyenne altitude

Forêt de Beaumont les Hauts

Biodiversité et agriculture des hauts, oiseaux forestiers.

Code : N2

Éligible à la dotation biodiversité : oui non

Saison : JAN FEV MAR AVR MAI JUN JUIL AOUI SEPT OCT NOV DEC

Niveau scolaire à partir du : CP

Milieu selon Thérésien cadet : forêt de moyenne altitude

Jardin de la Vallée Heureuse

Histoire des biodiversités naturelles à La Réunion, au cours d'une balade dans un jardin de deux siècles ; enjeux et méthodologie de la replantation; observation de nombreuses espèces indigènes et endémiques, observation de nombreux oiseaux de forêt

Code : N3

Éligible à la dotation biodiversité : oui non

Saison : JAN FEV MAR AVR MAI JUN JUIL AOUI SEPT OCT NOV DEC

Niveau scolaire à partir du : CP

Milieu selon Thérésien cadet : forêt de moyenne altitude

Mamode Camp

Massif de la Roche écrite, entrée dans le milieu naturel du Tuit Tuit, histoire de la sylviculture des Cryptomérias

Code : N4

Éligible à la dotation biodiversité : oui non

Saison : JAN FEV MAR AVR MAI JUN JUIL AOUI SEPT OCT NOV DEC

Niveau scolaire à partir du : CP

Milieu selon Thérésien cadet : forêt de moyenne altitude

Village d'Hell Bourg

Cases créoles du 19^e siècle, Patrimoine culturel, vestiges des thermes, faune, création des cirques, volcanisme et érosion

Code : N5

Éligible à la dotation biodiversité : oui non

Saison : JAN FEV MAR AVR MAI JUN JUIL AOUI SEPT OCT NOV DEC

Niveau scolaire à partir du : CP

Milieu selon Thérésien cadet : urbain



Bassin Vital par Tour des Roches

Lecture de paysage et balade patrimoniale et selon les besoins et temps : ateliers botanique et/ou faunistique, conte, fond'kér

Code : O1

Éligible à la dotation biodiversité : oui non

Saison : JAN FEV MAR AVR MAI JUN JUIL AOÛ SEPT OCT NOV DEC

Niveau scolaire à partir du : 6^{ème}

Milieu selon Thérésien cadet : zone humide

Berges de la Rivière des Galets

Lecture de paysage et balade patrimoniale, selon besoins et temps : initiation botanique et faunistique

Code : O2

Éligible à la dotation biodiversité : oui non

Saison : JAN FEV MAR AVR MAI JUN JUIL AOÛ SEPT OCT NOV DEC

Niveau scolaire à partir du : CM1

Milieu selon Thérésien cadet : anciennes parcelles agricoles

Îlet Alcipe Roi des Tamarins

Plateau cultivé, trace de culture de géranium rosat, Zoizio la vierge

Code : O3

Éligible à la dotation biodiversité : oui non

Saison : JAN FEV MAR AVR MAI JUN JUIL AOÛ SEPT OCT NOV DEC

Niveau scolaire à partir du : CP

Milieu selon Thérésien cadet : forêt de moyenne altitude

Zone côtière à Saint-Leu

Le lien Terre/ Mer - les particularités géomorphologiques, histoire et patrimoine

Code : O4

Éligible à la dotation biodiversité : oui non

Saison : JAN FEV MAR AVR MAI JUN JUIL AOÛ SEPT OCT NOV DEC

Niveau scolaire à partir du : CP

Milieu selon Thérésien cadet : littoral

Le Maido

Lecture de paysage, vues sur Mafate, patrimoine culturel

Code : O5

Éligible à la dotation biodiversité : oui non

Saison : JAN FEV MAR AVR MAI JUN JUIL AOÛ SEPT OCT NOV DEC

Niveau scolaire à partir du : CP

Milieu selon Thérésien cadet : altimontain



Ravine Bernica et Bassin Pigeon

Par le tour des Roches, lecture de paysage et balade patrimoniale et selon les besoins et temps : ateliers botanique et/ou faunistique, conte, fond'kér

Code : O6

Éligible à la dotation biodiversité : oui non

Saison : JAN FEV MAR AVR MAI JUN JUIL AOU SEPT OCT NOV DEC

Niveau scolaire à partir du : CP

Milieu selon Thérésien cadet : zone humide

Ravine Saint-Gilles Verger Bottard

Lecture de paysage et balade patrimoniale et selon les besoins et temps : ateliers botanique et/ou faunistique, conte, fond'kér

Code : O7

Éligible à la dotation biodiversité : oui non

Saison : JAN FEV MAR AVR MAI JUN JUIL AOU SEPT OCT NOV DEC

Niveau scolaire à partir du : CP

Milieu selon Thérésien cadet : zone humide

Savane de Plateau Caillou

Biodiversité, activité humaine, suivi régénération post-incendie

Code : O8

Éligible à la dotation biodiversité : oui non

Saison : JAN FEV MAR AVR MAI JUN JUIL AOU SEPT OCT NOV DEC

Niveau scolaire à partir du : CP

Milieu selon Thérésien cadet : savane

Sentier des Ouvriers

Comparaison entre les forêts naturelles et les forêts plantées

Code : O9

Éligible à la dotation biodiversité : oui non

Saison : JAN FEV MAR AVR MAI JUN JUIL AOU SEPT OCT NOV DEC

Niveau scolaire à partir du : 6^{ème}

Milieu selon Thérésien cadet : forêt de moyenne altitude

Sentier Piton Rouge

Histoire, maronnage et volcanisme

Code : O10

Éligible à la dotation biodiversité : oui non

Saison : JAN FEV MAR AVR MAI JUN JUIL AOU SEPT OCT NOV DEC

Niveau scolaire à partir du : 4^{ème}

Milieu selon Thérésien cadet : altimontain



Coulée 2007 - Jardin Volcanique - Puit Arabe

Comment la vie renaît après une éruption volcanique ? Comment se forme une forêt ? La roche volcanique et son influence sur le réseau d'eau dans le Sud Sauvage.

Code : S1

Éligible à la dotation biodiversité : oui non

Saison : JAN FEV MAR AVR MAI JUN JUIL AOU SEPT OCT NOV DEC

Niveau scolaire à partir du : CP

Milieu selon Thérésien cadet : milieu en cours de colonisation

Ti Sable - Four à Chaux

Identifier et protéger une espèce endémique inscrite sur la liste rouge des espèces en danger critique d'extinction le Gecko vert

Code : S2

Éligible à la dotation biodiversité : oui non

Saison : JAN FEV MAR AVR MAI JUN JUIL AOU SEPT OCT NOV DEC

Niveau scolaire à partir du : CP

Milieu selon Thérésien cadet : littoral

Forêt de l'Étang Salé

Géologie, patrimoine culturel ; histoire, création d'une forêt artificielle, protection des risques naturels

Code : S3

Éligible à la dotation biodiversité : oui non

Saison : JAN FEV MAR AVR MAI JUN JUIL AOU SEPT OCT NOV DEC

Niveau scolaire à partir du : CP

Milieu selon Thérésien cadet : forêt semi-sèche

Forêt de Mare Longue

Forêt primaire humide de bois de couleurs des bas. La vie après une éruption. La préservation des espèces locales contre les espèces exotiques

Code : S4

Éligible à la dotation biodiversité : oui non

Saison : JAN FEV MAR AVR MAI JUN JUIL AOU SEPT OCT NOV DEC

Niveau scolaire à partir du : CE1 / CE2

Milieu selon Thérésien cadet : forêt humide de basse altitude

Grand Anse

Vestiges d'un site industriel devenu balnéaire et populaire. Le vivant sous toutes ses formes terrestres et marines - les spécificités du piton, sa plage et ses côtes - observation naturaliste & biologique - la petite île et ses particularités

Code : S5

Éligible à la dotation biodiversité : oui non

Saison : JAN FEV MAR AVR MAI JUN JUIL AOU SEPT OCT NOV DEC

Niveau scolaire à partir du : CP

Milieu selon Thérésien cadet : littoral

Grand Coude - Ti Serré

Biodiversité, lecture de paysage sur les Remparts inscrits au Patrimoine mondial de l'UNESCO

Code : S6

Éligible à la dotation biodiversité : oui non

Saison : JAN FEV MAR AVR MAI JUN JUIL AOU SEPT OCT NOV DEC

Niveau scolaire à partir du : CP

Milieu selon Thérésien cadet : forêt humide de montagne

Îlet Furcy

Agroforesterie, bois de poivre, bois d'ortie, bois d'éponge

Code : S7

Éligible à la dotation biodiversité : oui non

Saison : JAN FEV MAR AVR MAI JUN JUIL AO SEPT OCT NOV DEC

Niveau scolaire à partir du : CP

Milieu selon Thérésien cadet : relique de forêt semi-sèche

Jacques Payet - Forêt de Basse Vallée

Biodiversité, géologie, forêt de bois de couleur, volcanisme, faune

Code : S8

Éligible à la dotation biodiversité : oui non

Saison : JAN FEV MAR AVR MAI JUN JUIL AO SEPT OCT NOV DEC

Niveau scolaire à partir du : CP

Milieu selon Thérésien cadet : forêt de moyenne altitude

La Fenêtre des Makes

Géologie, patrimoine culturel, cycle de l'eau

Code : S9

Éligible à la dotation biodiversité : oui non

Saison : JAN FEV MAR AVR MAI JUN JUIL AO SEPT OCT NOV DEC

Niveau scolaire à partir du : 6^{ème}

Milieu selon Thérésien cadet : forêt exotique de cryptomérias avec vue sur une relique de forêt sèche de fond de cirque

La Forêt du Rempart

Située aux portes du Volcan, cette forêt privée de 7ha de bois de couleur est en cours de restauration écologique

Code : S10

Éligible à la dotation biodiversité : oui non

Saison : JAN FEV MAR AVR MAI JUN JUIL AO SEPT OCT NOV DEC

Niveau scolaire à partir du : CP

Milieu selon Thérésien cadet : forêt humide de montagne

Étang du Gol

Observation ornithologique, écosystème des cours d'eau et les étangs

Code : S11

Éligible à la dotation biodiversité : oui non

Saison : JAN FEV MAR AVR MAI JUN JUIL AO SEPT OCT NOV DEC

Niveau scolaire à partir du : CP

Milieu selon Thérésien cadet : zone humide

Langevin

Les rivières pérennes et leurs écosystèmes, la faune, le cycle de l'eau

Code : S12

Éligible à la dotation biodiversité : oui non

Saison : JAN FEV MAR AVR MAI JUN JUIL AO SEPT OCT NOV DEC

Niveau scolaire à partir du : CP

Milieu selon Thérésien cadet : zone humide

Le Port de Saint-Philippe

Echouage du Warren Hasting en 1897, histoire d'un navire vapeur anglais échoué sur la côte de Saint Philippe. Retracer cette épopée en parcourant des paysages urbains et littoraux

Code : S13

Éligible à la dotation biodiversité : oui non

Saison : JAN FEV MAR AVR MAI JUN JUIL AOU SEPT OCT NOV DEC

Niveau scolaire à partir du : CP

Milieu selon Thérésien cadet : littoral

De l'Étang au Gouffre

Géologie, patrimoine, histoire biodiversité

Code : S14

Éligible à la dotation biodiversité : oui non

Saison : JAN FEV MAR AVR MAI JUN JUIL AOU SEPT OCT NOV DEC

Niveau scolaire à partir du : CP

Milieu selon Thérésien cadet : littoral

Marine Vincenzo

Éruption sous marine, Cap jaune, faune et flore du littoral

Code : S15

Éligible à la dotation biodiversité : oui non

Saison : JAN FEV MAR AVR MAI JUN JUIL AOU SEPT OCT NOV DEC

Niveau scolaire à partir du : CP

Milieu selon Thérésien cadet : littoral

Notre Dame de La Paix

Flore (Fanjan, Change écorce, Tamarins des hauts, Cryptomérias) lecture de paysage sur la Rivière des Ramparts

Code : S16

Éligible à la dotation biodiversité : oui non

Saison : JAN FEV MAR AVR MAI JUN JUIL AOU SEPT OCT NOV DEC

Niveau scolaire à partir du : CP

Milieu selon Thérésien cadet : forêt humide de montagne



Piton Babet - Caverne aux Hirondelles

La vie du site d'autrefois à aujourd'hui - les massifs - la particularité géologique

Code : S17

Éligible à la dotation biodiversité : oui non

Saison : JAN FEV MAR AVR MAI JUN JUIL AOU SEPT OCT NOV DEC

Niveau scolaire à partir du : CP

Milieu selon Thérésien cadet : forêt semi-sèche

Piton Entonnoir

Lecture de paysage, faune et flore, actions de valorisation des espèces indigènes et endémiques.

Code : S18

Éligible à la dotation biodiversité : oui non

Saison : JAN FEV MAR AVR MAI JUN JUIL AOU SEPT OCT NOV DEC

Niveau scolaire à partir du : CP

Milieu selon Thérésien cadet : milieu envahi par les espèces exotiques

Piton Mont Vert

Biodiversité, géologie

Code : S19

Éligible à la dotation biodiversité : oui non

Saison : JAN FEV MAR AVR MAI JUN JUIL AOU SEPT OCT NOV DEC

Niveau scolaire à partir du : CP

Milieu selon Thérésien cadet : forêt semi-sèche

Piton Ravine Blanche

Sentier botanique, replantation d'espèces indigènes et endémiques

Code : S20

Éligible à la dotation biodiversité : oui non

Saison : JAN FEV MAR AVR MAI JUN JUIL AOU SEPT OCT NOV DEC

Niveau scolaire à partir du : CP

Milieu selon Thérésien cadet : Tamarineraie

Plateau de Chênes

Biodiversité, géologie, maronnage, milieu du Pétrel de Barrau

Code : S21

Éligible à la dotation biodiversité : oui non

Saison : JAN FEV MAR AVR MAI JUN JUIL AOU SEPT OCT NOV DEC

Niveau scolaire à partir du : CP

Milieu selon Thérésien cadet : forêt de moyenne altitude

Sentier de Bon Accueil

Biodiversité, forêt de bois de couleurs, géologie

Code : S22

Éligible à la dotation biodiversité : oui non

Saison : JAN FEV MAR AVR MAI JUN JUIL AOU SEPT OCT NOV DEC

Niveau scolaire à partir du : CP

Milieu selon Thérésien cadet : forêt de moyenne altitude

Sentier de la Roche Merveilleuse

Sentier botanique, biodiversité, géologie, Pétrel de Barrau

Code : S23

Éligible à la dotation biodiversité : oui non

Saison : JAN FEV MAR AVR MAI JUN JUIL AOU SEPT OCT NOV DEC

Niveau scolaire à partir du : CP

Milieu selon Thérésien cadet : forêt de moyenne altitude

Manapany

Les enjeux de préservation du patrimoine naturel, les traditions et culture du village, la cohabitation Humain / Nature / Terre / Mer, les geckos

Code : S24

Éligible à la dotation biodiversité : oui non

Saison : JAN FEV MAR AVR MAI JUN JUIL AOU SEPT OCT NOV DEC

Niveau scolaire à partir du : CP

Milieu selon Thérésien cadet : littoral

Ilet Bethleem

Balade à travers des vergers, bords de rivière, ancien village, présence de Bois de Remparts et Fougères arborescentes. Oiseaux le plus souvent observés : Zoizoï la vierge, Tec-tec, Paille en queue

Code : E1

Éligible à la dotation biodiversité : oui non

Saison : JAN FEV MAR AVR MAI JUN JUIL AOU SEPT OCT NOV DEC

Niveau scolaire à partir du : CP

Milieu selon Thérésien cadet : forêt humide de basse altitude anthropisée

Littoral Saint-Benoît

Ancienne marine et navigation, évolution des transports avec l'histoire du ti-train, découverte de 2 types de littoraux (volcanique rocheux et de galets), agriculture réunionnaise (canne et vergers)

Code : E2

Éligible à la dotation biodiversité : oui non

Saison : JAN FEV MAR AVR MAI JUN JUIL AOU SEPT OCT NOV DEC

Niveau scolaire à partir du : CP

Milieu selon Thérésien cadet : littoral

Coulée 1977 - Route des Radiers

Biodiversité, géologie, patrimoine culturel, Tan rouge, espèces exotiques envahissantes

Code : E3

Éligible à la dotation biodiversité : oui non

Saison : JAN FEV MAR AVR MAI JUN JUIL AOU SEPT OCT NOV DEC

Niveau scolaire à partir du : CP

Milieu selon Thérésien cadet : forêt humide de basse altitude en recolonisation

Forêt de Bébour

Biodiversité, géologie, patrimoine culturel

Code : E4

Éligible à la dotation biodiversité : oui non

Saison : JAN FEV MAR AVR MAI JUN JUIL AOU SEPT OCT NOV DEC

Niveau scolaire à partir du : CP

Milieu selon Thérésien cadet : forêt humide de montagne



Forêt de Bélouve

Biodiversité, géologie, patrimoine culturel, Fanjan, Tamarin des hauts, Tan rouge

Code : E5

Éligible à la dotation biodiversité : oui non

Saison : JAN FEV MAR AVR MAI JUN JUIL AOU SEPT OCT NOV DEC

Niveau scolaire à partir du : CP

Milieu selon Thérésien cadet : forêt humide de montagne

Grand Étang

Cycle de l'eau, lecture de paysage, biodiversité, géologie, patrimoine culturel, Crevette fée, Bois jaune, Bois de fée, fougère

Code : E6

Éligible à la dotation biodiversité : oui non

Saison : JAN FEV MAR AVR MAI JUN JUIL AOU SEPT OCT NOV DEC

Niveau scolaire à partir du : CP

Milieu selon Thérésien cadet : zone humide

La Pandanaie

Biodiversité, géologie, patrimoine culturel, Vacoa des Hauts, sphaigne, mousse, fougère

Code : E7

Éligible à la dotation biodiversité : oui non

Saison : JAN FEV MAR AVR MAI JUN JUIL AOU SEPT OCT NOV DEC

Niveau scolaire à partir du : CP

Milieu selon Thérésien cadet : zone humide

La Petite Plaine

Biodiversité, géologie, patrimoine culturel, Bois de fer, Bois jaune

Code : E8

Éligible à la dotation biodiversité : oui non

Saison : JAN FEV MAR AVR MAI JUN JUIL AOU SEPT OCT NOV DEC

Niveau scolaire à partir du : CP

Milieu selon Thérésien cadet : forêt de moyenne altitude

La Plaine des Palmistes

Sentier botanique et maison du Parc national. Site nidification du Pétrel; spécificités des environnements caverneux et ravineux; chantier de restauration

Code : E9

Éligible à la dotation biodiversité : oui non

Saison : JAN FEV MAR AVR MAI JUN JUIL AOU SEPT OCT NOV DEC

Niveau scolaire à partir du : CP

Milieu selon Thérésien cadet : forêt de moyenne altitude

Littoral Saint-André

Écosystème étang, observation d'oiseaux indigènes (Butor et Poule d'eau), présence d'Herbe de riz et Patate à Durand, flore indigène, Jardin de re-plantation d'endémique / indigènes, industrie sucrière

Code : E10

Éligible à la dotation biodiversité : oui non

Saison : JAN FEV MAR AVR MAI JUN JUIL AOÜ SEPT OCT NOV DEC

Niveau scolaire à partir du : CP / CE1

Milieu selon Thérésien cadet : zone humide

Littoral Sainte-Rose

Littoral volcanique rocheux, présence de crabes et paille-en-queues, marine et navigation, attaques navales et naufrages, industrie sucrière, engagisme, religions

Code : E11

Éligible à la dotation biodiversité : oui non

Saison : JAN FEV MAR AVR MAI JUN JUIL AOÜ SEPT OCT NOV DEC

Niveau scolaire à partir du : CE1

Milieu selon Thérésien cadet : urbain et littoral

Piton des Songes

Biodiversité, géologie, patrimoine culturel

Code : E12

Éligible à la dotation biodiversité : oui non

Saison : JAN FEV MAR AVR MAI JUN JUIL AOÜ SEPT OCT NOV DEC

Niveau scolaire à partir du : CP

Milieu selon Thérésien cadet : forêt de moyenne altitude

Route du Volcan - Plaine des Sables

Biodiversité, géologie, patrimoine culturel, plantes endémiques (Myosotis de Bourbon, Branle vert, Petit tamarin des hauts) paysage, faune (Zoizo blanc, Zoizo vert, Tec-tec)

Code : E13

Éligible à la dotation biodiversité : oui non

Saison : JAN FEV MAR AVR MAI JUN JUIL AOÜ SEPT OCT NOV DEC

Niveau scolaire à partir du : CP

Milieu selon Thérésien cadet : altimontain





● **Présentation
des Intervenants relais
du Parc national**

© Rémy Ravon | Parc national de La Réunion



Site internet

<https://www.facebook.com/profile.php?id=61555641387667>

Tel

06 93 83 94 03

Mail

anoumemsem@gmail.com

Secteur

Nord Sud

Niveau scolaire

Tous

Thème

Biodiversité, agriculture, patrimoine culturel, géologie

Le petit plus

Le partage passionné de nombreuses missions vécues pour protéger la nature réunionnaise. Une approche ludique et éducative de la Nature / Agriculture

Anoumêm Sêm

L'association ANOUMEM SEM agit pour la nature depuis 2013. Composée d'agriculteurs, de botanistes et de spécialistes de la conservation de la nature, elle intervient principalement sur les îlets situés en zone limitrophe du Parc national de La Réunion, ainsi qu'en milieux naturels en menant diverses actions :

- Restauration des milieux naturels et contrôle des EEE par l'agroforesterie
- Soutien aux îlets et agriculteurs engagés dans une démarche favorable à la biodiversité
- Mise en place de chantiers participatifs
- Sensibilisation à l'environnement : animations auprès des scolaires (découverte des milieux naturels, agroforesterie)
- Formation pour adultes : agroforesterie





AR Rando 974

Rémy Contu

A-R Rando 974 est mon nom d'entreprise, que j'ai choisi pour s'aérer en randonnée à La Réunion.

Je propose des sorties guidées dans tous les hauts de l'île, en individuel, groupe ou famille. Je propose aussi des jeux de pistes éducatifs pour les lycées et collèges (avec le Pass culture), et des randonnées hors sentiers pour les amateurs de photographie qui veulent sortir des sentiers battus. Le tout en visitant l'île tant par son histoire, sa géographie, sa faune et sa flore, et le volcan.

Site internet

...

Tel

06 93 22 54 37

Mail

arrando974@gmail.com

Secteur

Nord Sud Est Ouest

Niveau scolaire

Tous

Thème

Biodiversité, patrimoine culturel, géologie



Le petit plus

Créateur de jeux de pistes éducatifs



Austral Altitude

Didier et Tom Cologni

Depuis 14 ans, AUSTRALALTITUDE est un regroupement d'Accompagnateur Montagne afin de guider tous publics sur l'ensemble des sites naturels de La Réunion.

Leur passion, leur engagement (Marqué Esprit Parc, labellisé Qualité Tourisme Île de La Réunion) et leur professionnalisme vous offrent une expertise pour découvrir et comprendre l'île intense. Telle sera leur mission pour être votre animateur, votre vulgarisateur, votre interprète, votre metteur en scène, votre médiateur pour aspirer à donner à tous la culture de notre région à travers les découvertes, les sensibilisations, l'explication de La Réunion.

Site internet

austral-altitude.re

Tel

06 92 05 79 53

Mail

austral.altitude@orange.fr

Secteur

Nord Sud Est Ouest

Niveau scolaire

Tous

Thème

Biodiversité, patrimoine culturel, géologie

Le petit plus

Approche par un conte interactif






Bureau Montagne Réunion

Le Bureau Montagne Réunion est un groupement local de nombreux guides accompagnateurs en montagne professionnels.

Tous les guides sont des locaux passionnés par leur île, qui ont à cœur de faire découvrir les espaces naturels exceptionnels de la Réunion. L'expertise sur toutes les thématiques et la capacité de vulgarisation des guides du BMR permettront aux élèves de mieux comprendre l'histoire des paysages et des hommes à La Réunion. Labellisé Qualité Tourisme Île de La Réunion, le BMR peut mettre plusieurs guides à disposition pour répondre à tous vos besoins d'encadrement pédagogique.



Site internet

bmrtek.re

Tel

02 62 66 83 65

Mail

contact@bmr.re

Secteur

Nord Sud Est Ouest

Niveau scolaire


Tous

Thème

- biodiversité, faune, flore, écologie générale et insulaire
- géologie, géomorphologie et volcanisme
- patrimoine culturel et humain, agriculture, histoire de l'île et marronnage

Le petit plus

Nombreux guides intervenants relais pour le Parc national



Site internet

<https://www.facebook.com/profile.php?id=100083149067871>

Tel

06 92 33 10 68

Mail

assodecouvertesenterressignees@gmail.com

Secteur

Sud

Niveau scolaire

Tous

Thème

Biodiversité avec une spécificité concernant la préservation du gecko vert endémique, de Manapany, patrimoine culturel, géologique, volcanique et maritime

Le petit plus

Communication ponctuelle en Langue des Signes Française pour illustrer les propos. Des histoires que je crée sont racontées lors des interventions.

Découvertes en Terres Signées

Christine

L'association a pour objectif de promouvoir et pratiquer des activités, des animations et des événements visant à faire découvrir les milieux naturels et ce qui les compose, dans le Sud Sauvage, principalement entre Grand Anse et la Route des Laves, en bordure de littoral et forêt de Bois de Couleurs des bas, pour tout public.

La Langue des Signes Française vient illustrer les interventions en classe et lors des sorties pédagogiques afin d'enrichir l'apprentissage du vocabulaire à retenir mais vient également en support pour faciliter la mémorisation des messages transmis et exprimer les émotions ressenties.

Guide Accompagnatrice Touristique et Animatrice de loisirs et de tourisme





Site internet

<https://www.facebook.com/profile.php?id=100065518088543>

Tel

06 92 35 74 15

Mail

laforetdurempart@hotmail.com

Secteur

Sud

Niveau scolaire

Tous

Thème

Biodiversité, patrimoine culturel

Le petit plus


Semis d'endémiques et d'indigène, Plantation d'espèces endémiques et restauration écologique

La Forêt du Rempart

La Forêt du rempart est un projet porté par l'association la ferme péi qui a pour but de restaurer une forêt privée de bois de couleurs des hauts de 8 ha, de protéger la biodiversité, de sensibiliser le grand public et les scolaires à la préservation de l'environnement et de promouvoir la culture et le patrimoine réunionnais.

Autrefois exploité par les villageois pour ses bois et pour la culture du géranium, le milieu a subi des dégâts très importants. Aujourd'hui protégé, nous organisons des événements autour de la nature et la culture ainsi que des ateliers pédagogiques (découverte de la faune et la flore, multiplication de plante indigène.





Le jardin de la Vallée heureuse

Pascale

Site internet

<https://www.facebook.com/lavalleeheureuse>

Tel

06 92 87 81 87

Mail

pboyervidal@wanadoo.fr

Secteur

Nord

Niveau scolaire

Tous

Thème

Biodiversité, Patrimoine culturel, méthodologie de replantation d'espèces endémiques et indigènes.

Le petit plus

Ateliers (au choix) : poésie – Haïkus-, semis ou bouturage, constitution de l'herbier de la classe, plantation, repérage et arrachage d'EEE. Jardin inscrit au titre des Monument Historique. La visite est marquée «Esprit parc national».

Réunionnaise par ma mère, j'ai depuis plus de 25 ans, à cœur de restaurer, et de faire découvrir ce vieux jardin âgé de 200 ans et dont mon grand-père avait fait l'acquisition. Les visiteurs sont accueillis par le petit « baro » pour une plongée de quelques heures dans un univers vert, reflétant l'histoire des hommes et des plantes à La Réunion. Un condensé de biodiversité tant minérale que végétale, animale ou humaine. Trois parties composent ce jardin vallonné, traversé par un affluent du Bras Mahot, dont un vestige de forêt primaire de moyenne altitude humide. La partie « ancienne » a été conçue et réalisée en tenant compte de la topographie du terrain, de la nature de la terre et du micro-climat du lieu, assurant sa pérennité et sa durabilité. Dans la partie « forestière », je replante des espèces indigènes et endémiques, et constate le retour d'une biodiversité qui s'était fait rare dans le village (Merle péi ; Vanesse de Bourbon ; repousse spontanée d'orchidées endémiques ou de plantules endémiques). Le public scolaire, peut découvrir au cours d'une visite adaptée selon l'âge, les richesses de toutes nos biodiversités et redécouvrir via les plantes, une partie de son histoire.

L'accent est mis sur la nécessité de protéger, de restaurer, de prendre le temps d'observer et d'écouter, d'être acteur de la conservation de notre île. Les établissements qui choisissent de passer la journée entière au jardin, se voient proposer divers ateliers après la visite et le pique-nique : poésiehaïkus, semis, bouturage, confection de l'herbier de la classe, replantation d'espèces endémiques (collèges-lycées) ; identification et arrachage d'espèces exotiques envahissantes (collèges-lycées).





Les Ateliers Ti Case

Leclerefontaine Nicole

Association «Les Ateliers Ti'case» a été créée en 2020 pour promouvoir et conserver le patrimoine naturel et culturel de la Réunion.

Animée uniquement par des bénévoles engagés, elle tient à faire partager à la jeunesse réunionnaise l'envie de découvrir et de protéger leurs trésors locaux. Son objectif est de vulgariser l'accès à la connaissance de la faune et de la flore locale.



Site internet

...

Tel

06 92 26 80 05

Mail

lesateliersticase@gmail.com

Secteur

Ouest

Niveau scolaire

Tous

Thème

Biodiversité, patrimoine culturel et naturel

Le petit plus

Bénévoles engagés



Site internet

<https://lesaventuriers.re/>

Tel

06 92 34 45 21

Mail

contact@lesaventuriers.re

Secteur

Nord Sud Est Ouest

Niveau scolaire

Tous

Thème

Biodiversité, patrimoine culturel et naturel

Les Aventuriers

Depuis 2012, les Aventuriers proposent des visites pédagogiques à l'attention des établissements scolaires du cycle 1 aux formations supérieures.

Nous emmenons vos élèves à la découverte des patrimoines de l'Île Intense. Les thèmes abordés lors des sorties : Faune & flore et milieux naturels / Histoire, légendes et patrimoines des lieux visités / Agriculture et enjeux / Préservation de l'environnement. Nous adaptons nos sorties au niveau de classe et aux attentes des enseignants. Au plaisir de construire votre projet de sortie ensemble. Geoffrey & les Aventuriers !



Le petit plus

Les jeux de piste, atelier culturel maloya, selon la situation géographique des écoles : accompagnement en bus (ex : Hell Bourg)



Racine Réunion

Clément Séry

Racine Réunion, représentée par Clément SERY guide Accompagnateur en Montagne diplômé d'état, propose des randonnées pédagogiques.

Ces sorties en forêt, en montagne ou sur la côte, ont pour objectif de faire découvrir la richesse de la biodiversité de notre île, à travers la transmission et le partage d'un guide local réunionnais. En plein cœur du Parc national de La Réunion, nous prenons le temps d'observer avec attention la faune et la flore, en décrivant ce que nous voyons, les couleurs, les formes, ainsi que les sons qui nous entourent. Parmi ces trésors se trouvent des oiseaux et des plantes endémiques. Nous apprendrons à les reconnaître et

à les nommer, comme le Papangue, le Tec-tec, le Zoizo la vierge, et aussi le Tamarin des Hauts, le Change Ecorce ou le Fleur Jaune. Mieux connaître notre belle nature pour mieux la protéger. Natif de l'île et attaché à mes racines, j'ai à cœur de partager et de transmettre ma passion pour la nature.

Ma mission : sensibiliser, éveiller la curiosité et susciter l'émerveillement.



Site internet

<https://racinereunion.re/>

Tel

06 93 84 29 22

Mail

seryclem974@gmail.com

Secteur

Nord Sud Est Ouest

Niveau scolaire

Tous

Thème

plantes médicinales, botanique, biodiversité, patrimoine culturel, géologie et volcanisme

Le petit plus

Expérience pratique et immersive / pédagogie active

RANDONNÉE pou nout' SANTÉ



Site internet

...

Tel

06 92 82 92 87

Mail

nelly.farjon974@gmail.com

Secteur

Sud Est Ouest

Niveau scolaire

Tous

Thème

biodiversité, patrimoine culturel, histoire du peuplement, géologie et géomorphologie (volcan)

Le petit plus

Développement personnel

Randonnée pou nout' santé

Nelly Farjon

Soucieuse de transmettre, accompagner les personnes (via la randonnée ou la marche nordique) est un outil de développement personnel très riche.

Cette activité me permet de partager sur des notions telle que la curiosité, l'éveil par les sens, le respect, l'entraide et la culture du bien-être. Formée au label régional Sport Santé Bien-Être « Sport pour Tous et sur Ordonnance », j'adapte l'activité physique et redonne de l'accessibilité à nos sentiers gadiamb ! Le public « enfants et adolescents » représente les « adultes de demain » et donc ils sont nos messagers. Ainsi je prends beaucoup de plaisir à les accompagner lors de sorties scolaires dans un soucis de préservation de notre environnement et de notre patrimoine.





RunXtreme

Éric Fontaine

Une invitation à travers des ateliers, des balades guidées à l'initiation à la pédagogie participative afin de susciter l'intérêt du public à la richesse de notre biodiversité, sensibiliser à l'éducation à l'environnement, comprendre les enjeux majeurs de la préservation de nos écosystèmes – Mieux connaître le vivant pour mieux le protéger.

Les outils pédagogiques:

- **Lecture de paysage:** interprétation paysage et environnemental
- **Livret pédagogique personnalisé pour cycle2, cycle3 :** En amont, étude et réflexion en classe avec les élèves et leur professeur sur différents thèmes abordés et sortie terrain pour recherche et restitution du sujet
- **Notions à développer :** ressources naturelles, préservations, empreinte carbone, endémique, indigène et exotique, différents types de milieux, la biodiversité, le vivant, le lien homme /nature, les actions collectives, etc...
- **Matériel pédagogique :** longue vue, jumelles, appareil photo ou téléphone portable, mini carnet de note tout terrain, fiche pédagogique adaptée : clé d'identification et détermination sur la faune et flore.

Site internet

www.runxtreme.re

Tel

06 93 61 55 09

Mail

runxtreme.re@gmail.com

Secteur

Sud Sud-Ouest

Niveau scolaire

Tous

Thème

Biodiversité, Culture&Patrimoine, initiation aux métiers de l'environnement & animalier, la conscience du vivant & la thérapie par la Nature.

Le petit plus

La Pédagogie Participative et ses principes, la vulgarisation scientifique, les Collectes de données terrain sur la faune & la flore, le contenu et fiches pédagogiques sur les thèmes proposés





Site internet

www.veloexplorereunion.com

Tel

06 92 18 92 83

Mail

contact@veloexplorereunion.com

Secteur

Volcan Est

Niveau scolaire

Tous

Thème

Biodiversité, Patrimoine culturel, volcanisme, aventure, exploration

Le petit plus

Z'histoire racontée en créole pour illustrer le rapport homme/nature

VER

Gaé Arginthe

Natif du cœur de l'île, notre objectif est de faire découvrir les secrets cachés et parfois oubliés de notre belle région.

Gaé dit Ti-Bert vous propose un moment privilégié de partage en forêt, qui vous plongera dans son univers à travers les anecdotes d'enfance, les croyances oubliées et le patrimoine naturel exceptionnel d'un lieu qui mérite d'être raconté, magnifié et protégé.

Grâce à la pédagogie (animation, éveil des sens, lecture de paysage), au questionnement et à l'aventure, les enfants découvriront avec plaisir et étonnement leur bassin de vie, tout en acquérant les connaissances clefs et indispensables à tout jeune réunionnais. Par ce biais, sera à jamais préservé l'héritage culturel et naturel légué par les générations de passionnés.





Parc national
de La Réunion

© Rémy Ravon | Parc national de La Réunion

258 rue de La République, 97431 Plaine des Palmistes

Téléphone : 02 62 90 11 35 | **Télécopie** : 02 62 90 11 39

Mail : pedagogie@reunion-parcnational.fr